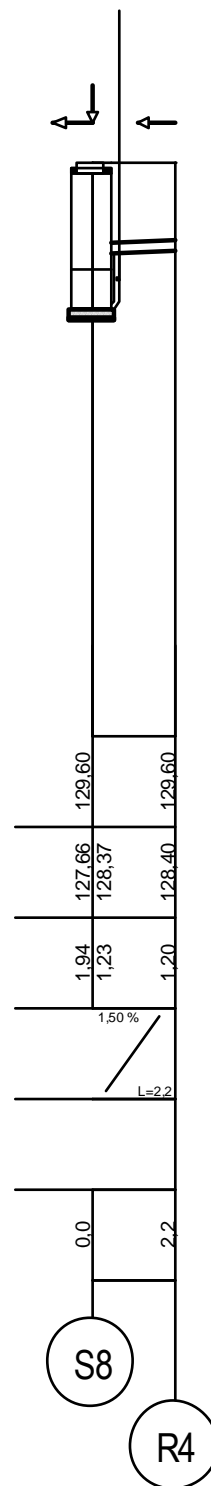
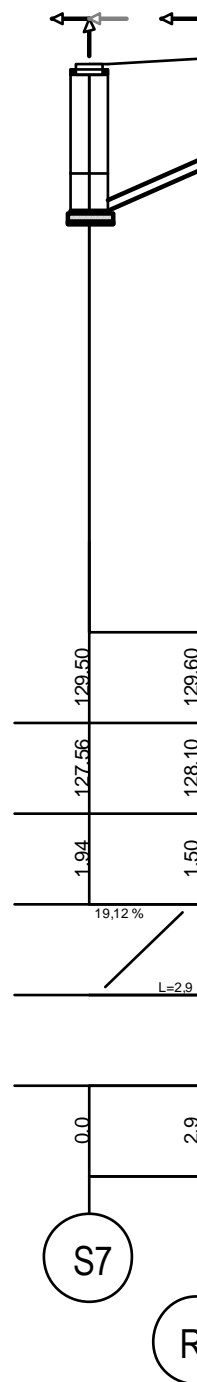
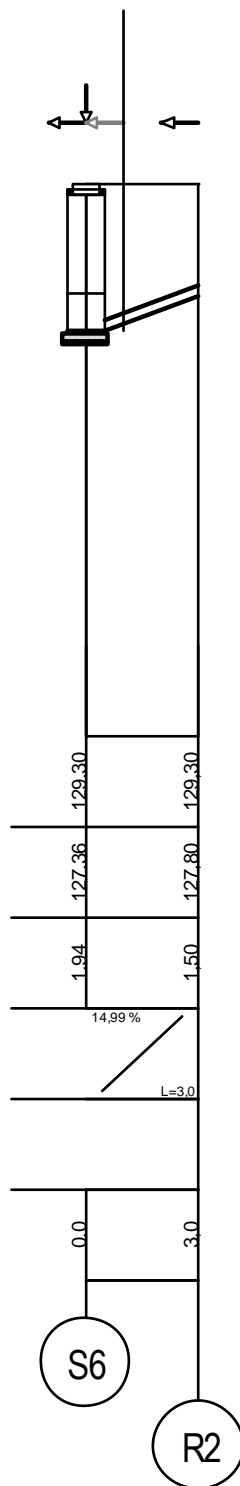


Poziom porównawczy 122,00 m n.p.m.

Rzędna terenu istniejącego	129.20	129.40
Rzędna dna kanału	126.12 126.17	126.21
Zagłębienie dna kanału [m]	3.08 3.03	3.19
Spadek	1.50 %	
Odległości [m]	L=2.3	
Materiał, Odległości		
Długość trasy [m]	0.0	2.3



 PRACOWNIA PROJEKTOWA ABOL ul. Kościuszki 10 10-100 Bytów tel./fax (089) 8227013	
Temat: PROJEKT BUDOWLANY SIECI WOD. - KAN.	
Tytuł rys.: PROFIL PODŁUŻNY SIECI KANALIZACJI SANITARNEJ DN160	Data: 1 stycznia 2010
Adres: UL. SPORTOWA, CZERSK	
Skala: 1:200/100	
Projektant: mgr inż. Ryszard Lisiński	Nr rys.: 4
mgr inż. Ewa Trybulska	
Upr. proj. (bez ogr.) inst. i sieci wod.-kan., ciepł. UAN/IV/8346/234/87	Upr. proj. (bez ogr.) inst. i sieci wod.-kan., ciepł., went. i gaz. BK.IIF.7342/466/98